ASOCIACION ARGENTINA DE CUATERNARIO Y GEOMORFOLOGIA

Universidad Nacional de San Juan
FACULTAD DE CIENCIAS EXACTAS, FÍSICAS Y NATURALES

GABINETE DE NEOTECTÓNICA Y GEOMORFOLOGÍA
INSTITUTO DE GEOLOGÍA E. P. APARICIO

TERCERA CIRCULAR

2° REUNIÓN DE CAMPO

ASOCIACIÓN ARGENTINA DE CUATERNARIO Y GEOMORFOLOGÍA

SAN JUAN, 06 AL 08 DE OCTUBRE DE 2016

www.facebook.com/reuniongeomorfologiasanjuan
reuniongeomorfologiasanjuan@gmail.com

Quebrada de Talacasto, foto: P. Blanc

TERCERA CIRCULAR

2° REUNIÓN DE CAMPO
ASOCIACIÓN ARGENTINA DE CUATERNARIO Y GEOMORFOLOGÍA
SAN JUAN, 06 AL 08 DE OCTUBRE DE 2016





ORGANIZA:
- Gabinete de Neotectónica y Geomorfología – Instituto de Geología – Facultad de Ciencias Exactas, Físicas y Naturales, UNSJ.
- Asociación Argentina de Cuaternario y Geomorfología.

TEMÁTICAS PROPUESTAS:
- Geomorfología General.
- Geomorfología Climática vs. Morfotectónica.
- Estratigrafía del Cuaternario.
- Geomorfología Estructural vs. Geomorfología Tectónica.
- Procesos de Remoción en Masa y Peligros Geológicos.
- Geotecnia.
- Sismotectónica.
- Turismo Geomorfológico.
- Arqueología.
- Estudios Biofísicos en una Zona Árida.

PARTICIPANTES: Profesionales de Geología, Geofísica, Biología e Ingeniería y Estudiantes Avanzados de las mismas carreras.

CUPO DE PARTICIPANTES: 40 (cuarenta).

ARANCELES :

	Hasta 30/04/2016	Hasta 06/10/2016
Socios AACyG	U$s 90	U$s 110
No Socios	U$s 100	U$s 120

INCLUYE: Traslados de campaña, almuerzo y merienda.
La AACyG contemplará otorgar 6 (seis) becas para socios, preferentemente estudiantes de doctorado.

INSCRIPCIONES: enviando el formulario de inscripción junto al comprobante del pago escaneado a: reuniongeomorfologiasanjuan@gmail.com.

FORMAS DE PAGO: Transferencia o depósito.
CBU Nº 1910063655006300661846
Banco CREDICOOP - Sucursal 063.
Cuenta Nº 66184.
Consejo Profesional Ciencias Geológicas San Juan.
CUIT Nº 30-70744960-4.

ALOJAMIENTO: No está incluido en el arancel de inscripción.

TERCERA CIRCULAR

2° REUNIÓN DE CAMPO – ASOCIACIÓN ARGENTINA DE CUATERNARIO Y GEOMORFOLOGÍA – SAN JUAN, 06 AL 08 DE OCTUBRE DE 2016

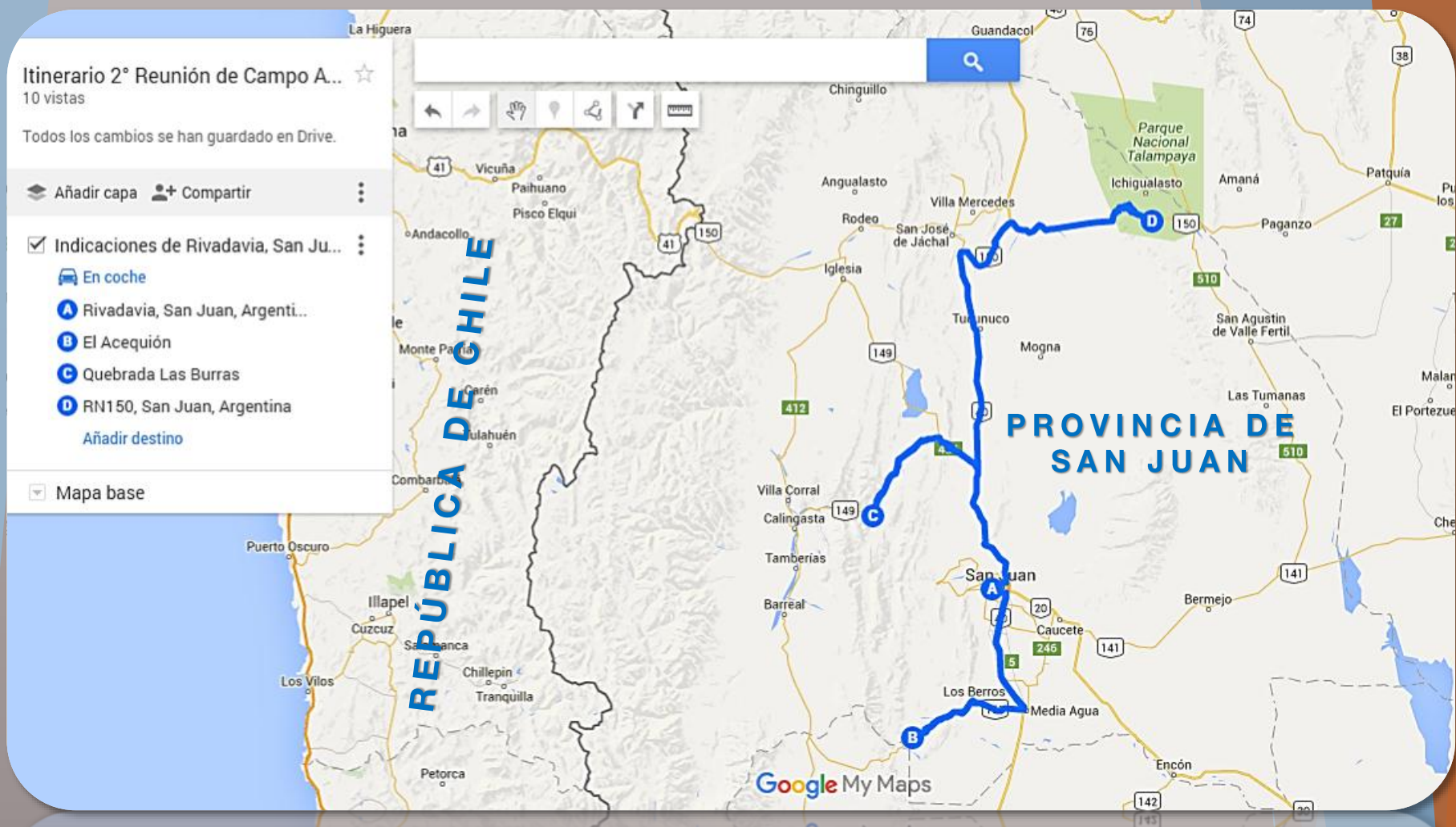

RECORRIDO TENTATIVO

- **DÍA 06:** Río del Agua – Pedernal – Acequión – Los Pozos (Precordillera Oriental).
- **DÍA 07:** La Laja (Precordillera Oriental) – Valle de Matagusanos – Talacasto – Las Burras – Gualilán – La Cantera (Precordillera Central).
- **DÍA 08:** Valle de Huaco – Ruta Nac. 150 – Valle del Bermejo – Sierra de Valle Fértil – Ischigualasto (Precordillera-Sierras Pampeanas Occidentales).

AUSPICIAN

FACULTAD DE CIENCIAS EXACTAS, FÍSICAS Y NATURALES
Universidad Nacional de San Juan

ASOCIACION ARGENTINA DE CUATERNARIO Y GEOMORFOLOGIA

CIGEOBIO
CONICET

INGEO
INSTITUTO DE GEOLOGÍA EMILIANO P. APARICIO
FCEFN -UNSJ

CONTACTO

Dra. Laura Patricia Perucca
Tel: 0264-4260353 Int. (606)
Lunes a Viernes de 08:30 hs. a 12:30 hs.

www.facebook.com/reuniongeomorfologiasanjuan
reuniongeomorfologiasanjuan@gmail.com